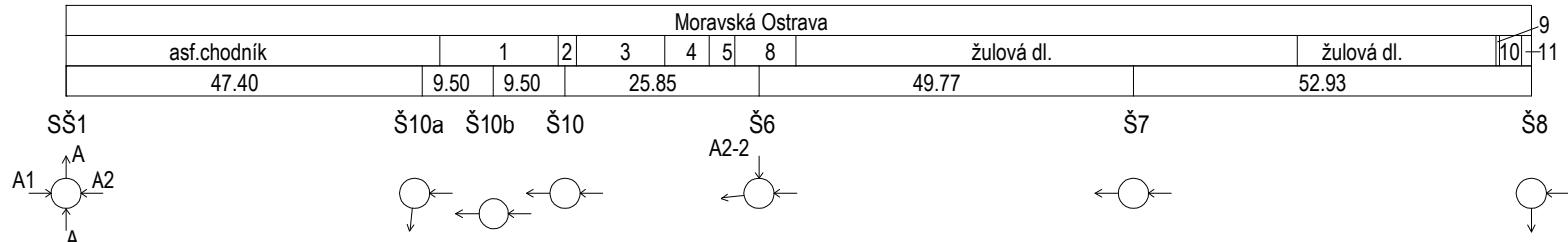
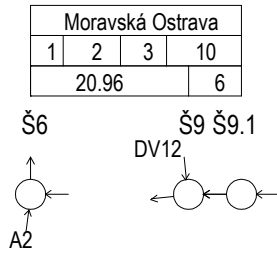


KATASTRÁLNÍ ÚZEMÍ  
POVRCH ÚZEMÍ  
VZDÁLENOST ŠACHET  
NÁZVY ŠACHET



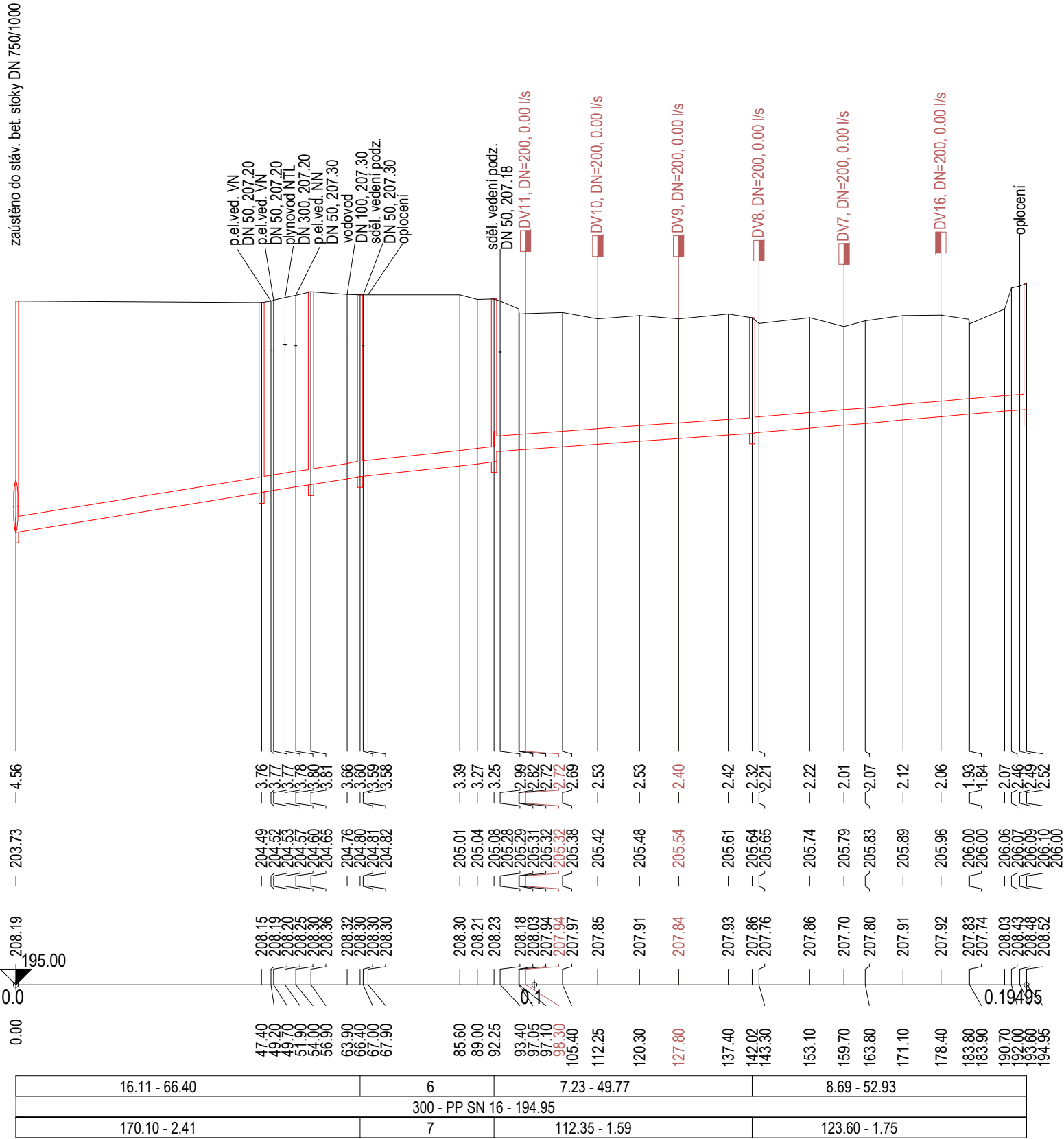
- LEGENDA:  
1) zatravněno  
2) asf.chodník  
3) štěrk. pl.  
4) garáž  
5) asfalt. pl.  
6) 10.83 - 25.85  
7) 138.55 - 1.96  
8) zatravněno  
9) asfalt. pl.  
10) zatravněno  
11) zámk. dl.



- LEGENDA:  
1) zatravněno  
2) žulová dl.  
3) bet. pl.  
4) 19.08 - 20.96  
5) 185.57 - 2.63  
6) 7.02  
7) 153.85 - 7.02  
8) 537.60 - 7.61  
9) 300 - PP SN 16 - 27.98  
10) zámk. dl.

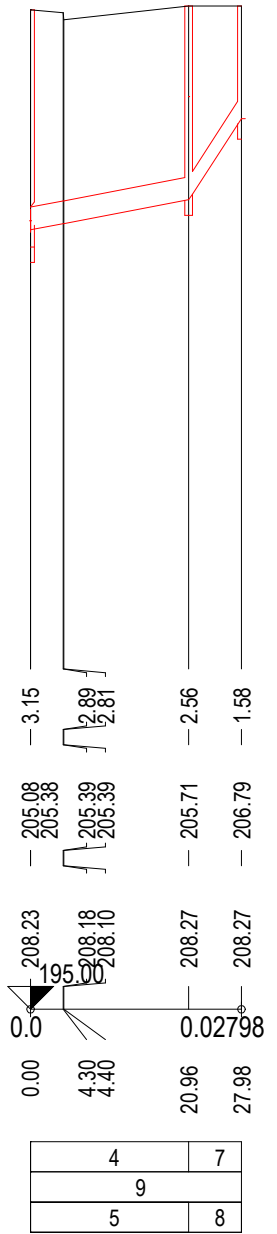
Podélný profil stoky A2

MĚŘÍTKO 1:1000 / 1:100



Podélný profil stoky A2-1

MĚŘÍTKO 1:1000 / 1:100



KÓTA UPRAVENÉHO TERÉNU

HLOUBKA VÝKOPU

KÓTA DNA POTRUBÍ

KÓTA TERÉNU

STANIČENÍ [Km],[m]

SKLON [promile] - DĚLKA [m]  
DN [mm] - MATERIÁL - DĚLKA [m]  
KAPACITA [l/s] - RYCHLOST [m/s] (dle: Colebrook)

SKLON [promile] - DĚLKA [m]  
DN [mm] - MATERIÁL - DĚLKA [m]  
KAPACITA [l/s] - RYCHLOST [m/s] (dle: Colebrook)

BPV S - JTSK

3			
2			
1			
REVIZE	POPIS	DATUM	SCHVÁLIL

Sweco Hydroprojekt a.s. divize Morava pracoviště Ostrava, Varenská 49, 730 02 Ostrava; ostrava@sweco.cz; www.sweco.cz				<div>SWECO</div> <div>✱</div>	
VYPRACOVAL	Bc. Radka Rydlová	HIP	Ing. Martin Jonšta	T. KONTROLA	Ing. Karel Hurt
PROJEKTANT	Ing. Martin Jonšta	ŘEDITEL DIVIZE	Ing. Martin Jonšta	DATUM	02/2023
OBJEDNATEL	DPO a.s., Poděbradova 494/2, 702 00 Ostrava			KRAJ	Moravskoslezský
AKCE:  					

Tato dokumentace včetně všech příloh (s výjimkou dat poskytnutých objednatelem) je duševním vlastnictvím akciové společnosti Sweco Hydroprojekt a.s. Objednatel této dokumentace je oprávněn ji využít k účelům vyplývajícím z uzavřené smlouvy bez jakéhokoli omezení. Jiné osoby (jak fyzické, tak právnické) nejsou bez předchozího výslovného souhlasu objednatele oprávněny tuto dokumentaci ani její části jakkoli využívat, kopírovat (ani jiným způsobem rozmnožovat) nebo zpřístupnit dalším osobám.  
Poznámka: Podpisy zpracovatelů jsou připojeny pouze k výtisku číslo 01 nebo originálu přílohy (matrici).